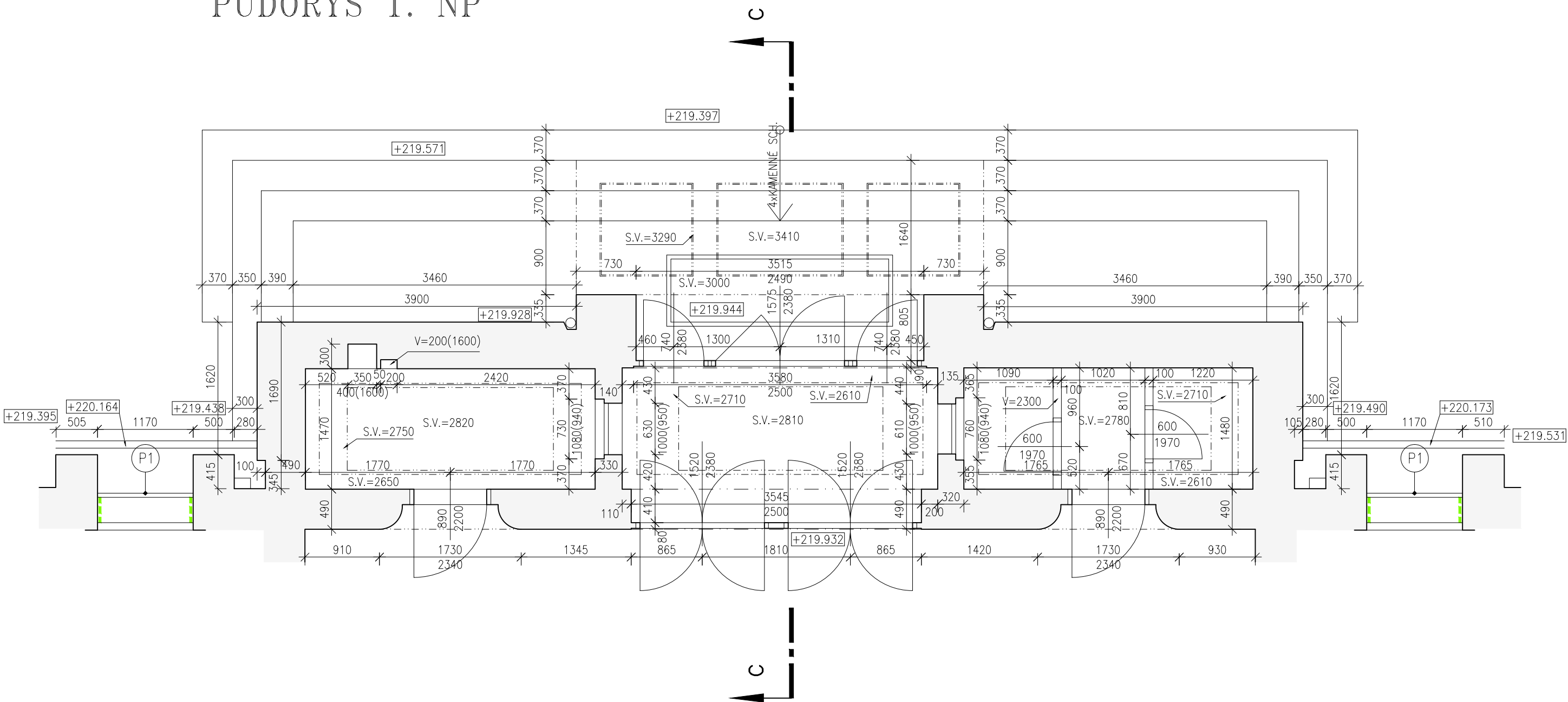
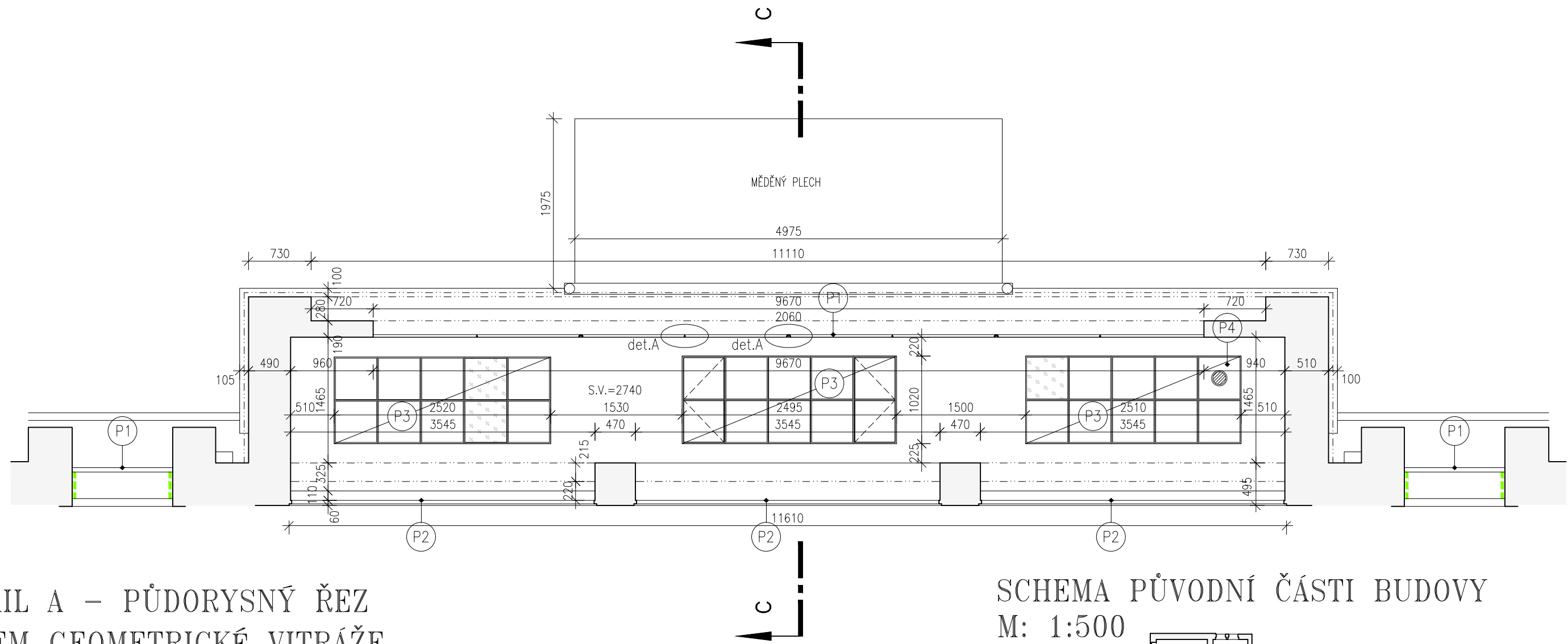


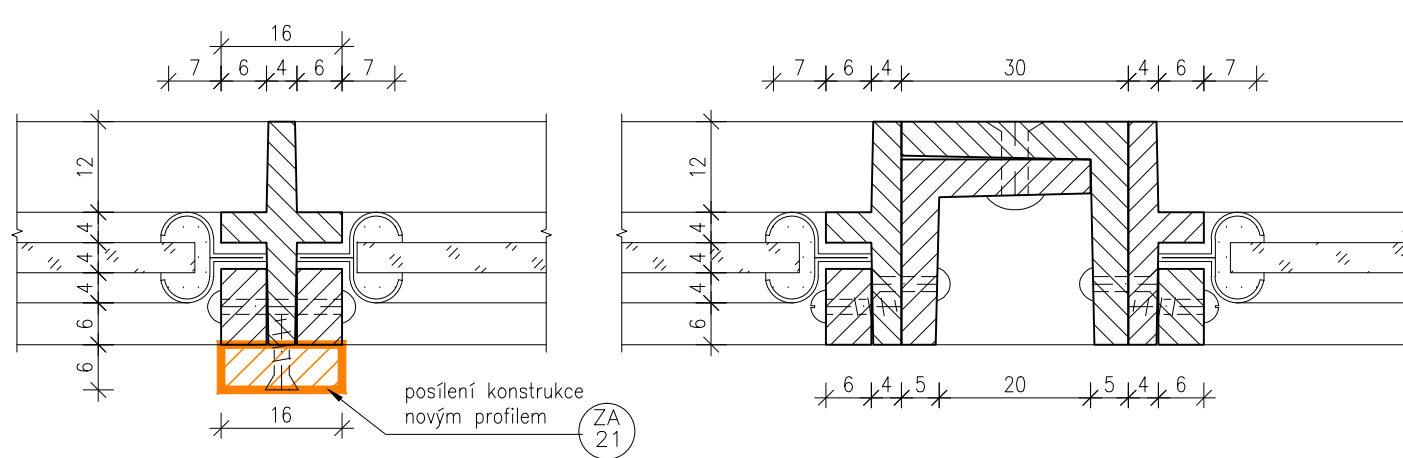
PROSKLENÉ STĚNY VÝCHOD
PŮDORYS 1. NP



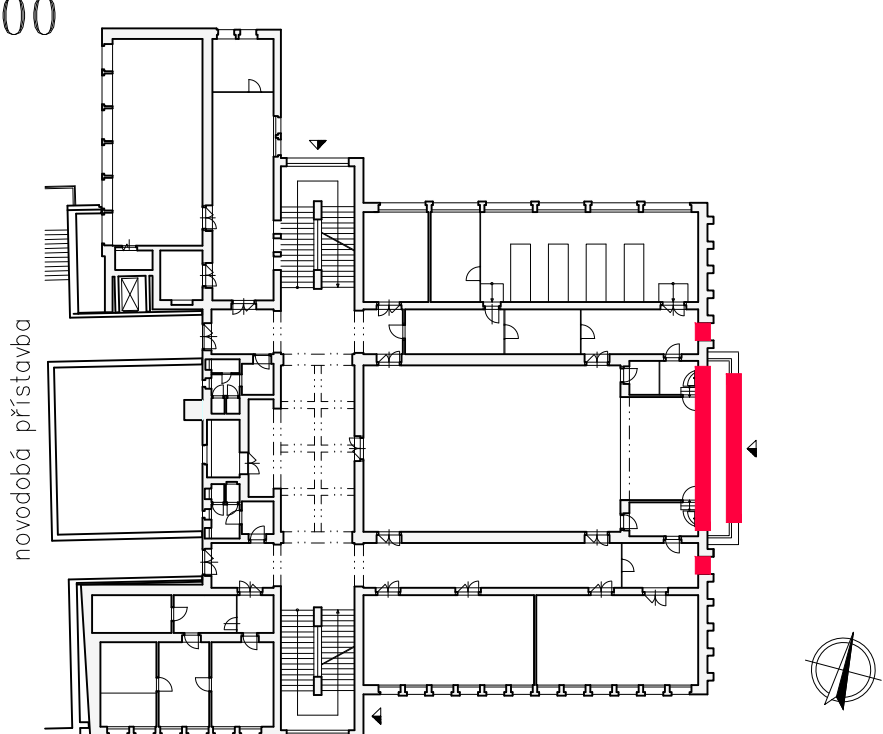
PŮDORYS 2. NP



DETAIL A - PŮDORYSNÝ ŘEZ
RÁMEM GEOMETRICKÉ VITRAŽE
M: 1:1




SCHEMA PŮVODNÍ ČÁSTI BUDOVY
M: 1:500



LEGENDA:

- Stávající zdvo a konstrukce ponechává.
- Výměna rozbitých (1 ks) a doplnění chybějících (2 ks) skel za nové ploché sklo pískované cca 490x490x4 mm.
- Rozsah opravy omítky špatky poškozené během stavby v předpokládaném rozsahu 10 % plochy a nová výmalba bílou vápennou barvou v rozsahu 100 % plochy.
- P1 Oprava stávající prosklené stěny – podrobněji viz výkres Prosklené stěny východ – řezy, pohledy.
- P2 Oprava stávající prosklené stěny – podrobněji viz výkres Prosklené stěny východ – řezy, pohledy.
- P3 Oprava stávajícího proskleného podhledu – stávající sklo snést s tím, že bude zpětně použito, povrch ocelového rámu zbavit koroze, prachu a ostatních nečistot a opatřit základním syntetickým antikorozním nátěrem a 2x krycím syntetickým nátěrem na kov v odstínu slonová kost – barevný odstín bude vybrán zástupcem památkové péče na základě vyhodnocení kúsebních vzorků provedených v průběhu stavby, podrobněji viz Technická zpráva. Po provedení nátěru obnovit zasklení s použitím původních skel, doplnit chybějící skla a nahradit skla poškozená replikou podle původních.
- P4 Stávající výplň z desky na bázi dřeva s instalovaným ventilátorem demontovat a po opravě a konzervaci ocelového rámu okna zpěnně osadit podle původního provedení. Po osazení ventilátoru provést jeho revizi.

Úvodní popis: Všechny údaje v zadání dokumentu odpovídají skutečnosti na základě výzkumu, který provedl autor. Všechny údaje v zadání dokumentu odpovídají skutečnosti na základě výzkumu, který provedl autor. Všechny údaje v zadání dokumentu odpovídají skutečnosti na základě výzkumu, který provedl autor.

 SPOLUPRÁCE VED. PROJ. KONTROLA SPOLUPRÁCE	ING. PETER ROHLÍČEK ING. JAN ČERNÝ ING. PETER ROHLÍČEK	VÝKRES VÝKRES	OPRAVA PROSKLENÝCH STĚN BUDOVY A VITRAŽÍ S002 - PROSKLENÉ STĚNY VÝCHOD - 1. A 2. NP	KRAJ PARDUBICKÝ KATASTRÁLNÍ ÚZEMÍ PARDUBICE 717657 MĚSTO PARDUBICE MÍSTNOST PARDUBICE ČÍSLO PARCE PARDUBICE 717657 STUPNĚ DPS FORMÁT 5 x A4 MĚR. 1:50 DATUM 03/2015 VÝKRES VÝKRES